

UBND TỈNH HUNG YÊN
SỞ XÂY DỰNG

CỘNG HOÀ XÃ HỘI CHỦ NGHĨA VIỆT NAM
Độc lập - Tự do - Hạnh phúc

Số: 590/SXD - QH

Hung Yên, ngày 27 tháng 7 năm 2018

V/v đăng ký báo cáo nhiệm vụ và các đồ
án quy hoạch do Sở Xây dựng được
giao làm chủ đầu tư

ỦY BAN NHÂN DÂN TỈNH HUNG YÊN	
Số: 9136	
Ngày: 27/7/2018	
Chuyên: 0	
Lưu hồ sơ	

Kính gửi: Văn phòng UBND tỉnh

Xây dựng được UBND tỉnh giao tổ chức lập Quy hoạch phân khu xây dựng hai bên đường huyện ĐH.57 (tại Công văn số 1779/UBND-KT1 ngày 29/6/2018); đồ án Quy hoạch phân khu xây dựng tỷ lệ 1/2000 dọc tuyến đường trục kinh tế Bắc – Nam (phê duyệt nhiệm vụ tại Quyết định số 2438/QĐ-UBND ngày 01/9/2017) và đồ án Quy hoạch vùng dọc tuyến đường liên tỉnh Hà Nội – Hưng Yên (phê duyệt nhiệm vụ tại Quyết định số 3019/QĐ-UBND ngày 14/11/2017).

giao lưu

Thực hiện nhiệm vụ được giao, Sở Xây dựng đã phối hợp với đơn vị tư vấn tổ chức triển khai lập các đồ án quy hoạch. Tới nay hồ sơ nhiệm vụ và đồ án quy hoạch cơ bản đã được hoàn thiện, Sở Xây dựng đề nghị Văn phòng UBND tỉnh sắp xếp thời gian để Sở Xây dựng và đơn vị tư vấn được báo cáo trước UBND tỉnh trong khoảng thời gian dự kiến đầu tháng 8/2018.

Thành phần mời họp (dự kiến) gồm các sở, ngành: Kế hoạch và Đầu tư; Công thương; Tài nguyên và Môi trường; Giao thông vận tải; Nông nghiệp và phát triển nông thôn; Văn hóa, Thể thao và Du lịch; Bộ Chỉ huy quân sự tỉnh; Công an tỉnh; UBND các huyện: Mỹ Hào, Văn Lâm, Yên Mỹ, Khoái Châu, Văn Giang.

(Gửi kèm thuyết minh tổng hợp Quy hoạch phân khu xây dựng tỷ lệ 1/2000 hai bên trục kinh tế Bắc – Nam; Quy hoạch vùng dọc tuyến đường liên tỉnh Hà Nội – Hưng Yên và nhiệm vụ lập quy hoạch phân khu xây dựng hai bên đường huyện ĐH.57, huyện Khoái Châu).

Sở Xây dựng xin trân trọng cảm ơn./.

Nơi nhận:

- Như kính gửi;
- UBND tỉnh (để b/c);
- Lãnh đạo Sở (để b/c);
- Phòng QH-KT^D;
- Lưu VT.



KT. GIÁM ĐỐC
PH. GIÁM ĐỐC

Lưu Văn Dương



Số: 103/TT-SXD

Hưng Yên, ngày 05 tháng 7 năm 2018

TỜ TRÌNH

Bổ sung vị trí Khu xử lý chất thải rắn Hòa Phong trong Quy hoạch quản lý chất thải rắn tỉnh Hưng Yên đến năm 2025.

ỦY BAN AN TOÀN TỈNH HƯNG YÊN	
C.V ĐẾN	Số: <u>8774</u>
	Ngày: <u>09</u> / <u>7</u> / <u>2018</u>
	Chuyên: <u>PLU</u>
	Lưu hồ sơ:

Kính gửi: UBND tỉnh Hưng Yên.

Căn cứ Luật Xây dựng số 50/2014/QH13 ngày 18/6/2014;

Căn cứ Luật Bảo vệ môi trường số 55/2014/QH13 ngày 23/6/2014;

Căn cứ Nghị định số 59/2007/NĐ-CP ngày 09/4/2007 của Chính phủ về Quản lý chất thải rắn (CTR);

Căn cứ Nghị định số 38/2015/NĐ-CP ngày 24/4/2015 của Chính phủ về Quản lý chất thải và phế liệu;

Căn cứ Quyết định số 2149/QĐ-TTg ngày 17/12/2009 của Thủ tướng Chính phủ phê duyệt Chiến lược quốc gia về quản lý tổng hợp chất thải rắn đến năm 2025, tầm nhìn đến năm 2050;

Căn cứ Chương trình đầu tư xử lý Chất thải rắn giai đoạn 2011-2020 phê duyệt tại Quyết định số 798/QĐ-TTg ngày 25/5/2011 của Thủ tướng Chính phủ;

Căn cứ Thông tư số 13/2007/TT-BXD ngày 31/12/2007 của Bộ Xây dựng về việc Hướng dẫn một số điều của Nghị định số 59/2007/NĐ-CP ngày 09/4/2007 của Chính phủ về Quản lý chất thải rắn;

Căn cứ Quyết định số 300/QĐ-UBND ngày 01/02/2013 của UBND tỉnh Hưng Yên về việc phê duyệt Quy hoạch quản lý chất thải rắn tỉnh Hưng Yên đến năm 2025;

Căn cứ Thông báo số 226/TB-UBND ngày 01/6/2018 của UBND tỉnh thông báo kết luận của Chủ tịch UBND tỉnh về việc tiếp nhận và giới thiệu địa điểm dự án đầu tư của Công ty cổ phần môi trường Hòa Phong trên địa bàn xã Hòa Phong, huyện Mỹ Hào;

Căn cứ Văn bản số 1761/UBND-KT2 ngày 27/6/2018 của UBND tỉnh về việc thẩm định nội dung đề xuất của Công ty cổ phần môi trường Hòa Phong;

Sở Xây dựng trình UBND tỉnh xem xét quyết định bổ sung vị trí khu xử lý chất thải rắn Hòa Phong trong Quy hoạch quản lý chất thải rắn tỉnh Hưng Yên đến năm 2025 như sau:

1. Tình hình triển khai thực hiện quản lý chất thải rắn trên địa bàn tỉnh

Quy hoạch quản lý chất thải rắn tỉnh Hưng Yên được UBND tỉnh phê duyệt tại quyết định số 300/QĐ-UBND ngày 01/02/2013. Trong đó xác định vị trí, quy mô 04 khu xử lý CTR quy mô vùng tỉnh, gồm:

- Khu xử lý CTR thành phố Hưng Yên: Diện tích quy hoạch 20ha, xử lý CTR sinh hoạt, nông nghiệp, làng nghề, xử lý rác thải cho khu vực thành phố Hưng Yên. Hiện đã được đầu tư xây dựng với quy mô 12,55ha, công suất xử lý 100tấn/ngày đêm với công nghệ chôn lấp hợp vệ sinh.

- Khu xử lý CTR Đại Đồng (huyện Văn Lâm): Diện tích quy hoạch 30ha. Hiện đã được đầu tư xây dựng với quy mô 10ha và đã được UBND tỉnh quyết định chủ trương mở rộng thêm 10,3ha, nâng công suất xử lý thêm đối với CTR sinh hoạt là 400 tấn/ngđ, CTR công nghiệp, y tế là 500 tấn/ngđ, với phạm vi phục vụ là địa bàn tỉnh Hưng Yên và các khu vực lân cận.

- Khu xử lý CTR Vũ Xá (huyện Kim Động): Diện tích quy hoạch 20ha, xử lý CTR cho huyện Kim Động, Phù Cừ, Tiên Lữ, phía Nam huyện Ân Thi.

- Khu xử lý CTR Lý Thường Kiệt (huyện Yên Mỹ): Diện tích quy hoạch 15ha, xử lý CTR cho huyện Yên Mỹ, Khoái Châu, phía Bắc huyện Ân Thi.

Khu Lý Thường Kiệt và Vũ Xá được quy hoạch là khu xử lý tổng hợp các loại chất thải trong đó có xử lý, tái chế chất thải rắn công nghiệp nguy hại và không nguy hại ... nhưng đến nay chưa tiếp nhận được nhà đầu tư vào thực hiện dự án.

- Các khu xử lý khác: Dự án đầu tư xây dựng bãi rác Dị Sử, Mỹ Hào đã được UBND tỉnh phê duyệt dự án đầu tư, hiện đang xây dựng với công suất 48 tấn/ng.đ với công nghệ đốt.

2. Đề nghị bổ sung vị trí khu xử lý chất thải rắn Hòa Phong

Để làm cơ sở tiếp nhận nhà đầu tư, cấp phép hoạt động thu gom, xử lý chất thải rắn, Sở Xây dựng đề nghị UBND tỉnh xem xét quyết định bổ sung vị trí khu xử lý chất thải rắn Hòa Phong vào trong Quy hoạch quản lý chất thải rắn tỉnh Hưng Yên:

- Tên khu xử lý: Khu xử lý chất thải rắn Hòa Phong, huyện Mỹ Hào.


- Diện tích quy hoạch: 4,5ha.

- Vị trí: Tại khu đất phía Bắc xã Hòa Phong đã được quy hoạch là khu xử lý chất thải rắn trong quy hoạch nông thôn mới xã Hòa Phong.

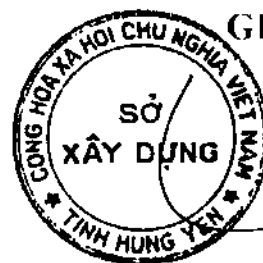
- Quy mô công suất: Xử lý rác thải công nghiệp nguy hại và không nguy hại 65.000 tấn/năm.

- Công nghệ xử lý: Đốt chất thải nguy hại và không nguy hại; tái chế vật liệu, năng lượng (không tái chế nhựa).


Sở Xây dựng trân trọng đề nghị UBND tỉnh xem xét, quyết định./.

Nơi nhận: 

- Như trên;
- Sở Tài nguyên và Môi trường;
- UBND huyện Mỹ Hào;
- Công ty CP môi trường Hòa Phong;
- Lãnh đạo Sở;
- Lưu: VT, PTHH⁹.



GIÁM ĐỐC


Lương Anh Tuấn

Số: *226* /TB-UBND

Hưng Yên, ngày *07* tháng 6 năm 2018

THÔNG BÁO

Kết luận của Chủ tịch UBND tỉnh về việc tiếp nhận và giới thiệu địa điểm dự án đầu tư của Công ty Cổ phần Môi trường Hòa Phong trên địa bàn xã Hòa Phong, huyện Mỹ Hào

Ngày 15/01/2018 và ngày 17/4/2018, Chủ tịch UBND tỉnh chủ trì cuộc họp giao ban Chủ tịch, các Phó Chủ tịch UBND tỉnh. Dự họp có lãnh đạo các sở, ngành: Kế hoạch và Đầu tư, Tài chính, Tài nguyên và Môi trường, Xây dựng, Công Thương, Khoa học và Công nghệ, Nội vụ, Nông nghiệp và Phát triển nông thôn; Chủ tịch UBND các huyện: Văn Lâm, Văn Giang, Yên Mỹ, Mỹ Hào, Khoái Châu, Ân Thi, Kim Động, Phù Cừ, thành phố Hưng Yên và Văn phòng UBND tỉnh.

Căn cứ Công văn số 1516-CV/TU ngày 05/02/2018 của Ban Thường vụ Tỉnh ủy về chủ trương tiếp nhận dự án đầu tư trên địa bàn tỉnh; Thông báo số 1154-TB/TU ngày 23/5/2018 của Ban Thường vụ Tỉnh ủy về việc điều chỉnh mục tiêu dự án của Công ty Cổ phần Môi trường Hòa phong trên địa bàn huyện Mỹ Hào.

Sau khi nghe Giám đốc Sở Kế hoạch và Đầu tư trình bày Báo cáo số 99/BC-SKHĐT ngày 12/01/2017 về việc tiếp nhận và giới thiệu địa điểm dự án đầu tư của Công ty Cổ phần Môi trường Hòa Phong trên địa bàn xã Hòa Phong, huyện Mỹ Hào; Báo cáo số 490/BC-SKHĐT ngày 20/3/2018 về việc điều chỉnh địa bàn hoạt động của dự án; ý kiến tham gia của các đại biểu dự họp, ý kiến của các Phó Chủ tịch UBND tỉnh, Chủ tịch Ủy ban nhân dân tỉnh kết luận như sau:

1. Đồng ý về chủ trương để Công ty Cổ phần Môi trường Hòa Phong được thực hiện dự án đầu tư trên địa bàn xã Hòa Phong, huyện Mỹ Hào với nội dung sau:

1. Tên, mục tiêu và quy mô dự án

- Tên dự án: **Khu xử lý chất thải Hòa Phong**

- Mục tiêu: Thu gom, vận chuyển và xử lý chất thải công nghiệp (không tái chế nhựa, không xử lý rác thải sinh hoạt, không xử lý chất thải nhà nước cấm).

- Quy mô: Xử lý rác thải công nghiệp: 65.000 tấn/năm; xử lý nước thải công nghiệp: 140.000m³/năm; sản xuất gạch block hóa rắn: 16 triệu viên/năm; nhôm thời: 3.500 tấn/năm; đồng thời: 3.500 tấn/năm.

2. Nhà đầu tư: **Công ty Cổ phần Môi trường Hòa Phong**

Đang ký kinh doanh - Sở Kế hoạch và Đầu tư tỉnh Hưng Yên cấp là: đầu tư
4.9.2017.

- Địa chỉ trụ sở chính: Thôn Hòa Đàm, xã Hòa Phong, huyện Mỹ Hào,
tỉnh Hưng Yên.

- Người đại diện theo pháp luật: Ông Nguyễn Anh Tú - Giám đốc.

3. Địa điểm, diện tích: Tại khu đất có diện tích khoảng 45.000m² thuộc
địa bàn xã Hòa Phong, huyện Mỹ Hào, tỉnh Hưng Yên. Vị trí khu đất: Phía Bắc
giáp đường giao thông, phía Nam giáp đường giao thông; phía Đông giáp đất
canh tác; phía Tây giáp đất canh tác.

4. Quá trình thực hiện cần lưu ý:

Dự án phải phù hợp với quy hoạch, kế hoạch sử dụng đất của huyện
Mỹ Hào. Ranh giới dự án phải rõ ràng, đảm bảo không chồng lấn, ảnh
hưởng đến hạng mục liền kề. Tuân thủ các quy định liên quan của pháp luật,
nhất là quy định về đất đai, đầu tư kinh doanh, bảo vệ môi trường, bảo đảm
quỹ đất làm hành lang an toàn giao thông khu vực dự án.

5. Trong thời hạn 06 (sáu) tháng kể từ ngày ban hành Thông báo này.
Công ty Cổ phần Môi trường Hòa Phong có trách nhiệm hoàn tất hồ sơ dự án
đầu tư theo đúng quy định của Luật Đầu tư năm 2014 và các quy định khác có
liên quan, gửi Sở Kế hoạch và Đầu tư thẩm định, trình UBND tỉnh xem xét,
quyết định chủ trương đầu tư. Quá thời hạn trên. Thông báo này sẽ không còn
giá trị.

II. Các sở: Kế hoạch và Đầu tư, Tài chính, Xây dựng, Tài nguyên và
Môi trường, Công Thương, Khoa học và Công nghệ, Nông nghiệp và Phát
triển nông thôn, UBND huyện Mỹ Hào, UBND xã Hòa Phong và các cơ quan
có liên quan căn cứ quy định hiện hành của Nhà nước có trách nhiệm hướng
dẫn Công ty Cổ phần Môi trường Hòa Phong hoàn thiện hồ sơ, thủ tục để dự
án đầu tư sớm được triển khai thực hiện.

Nơi nhận:

- Chủ tịch, các Phó Chủ tịch
UBND tỉnh;
- Các sở: KH&ĐT, TC, XD, TN&MT,
NN&PTNT, KH&CN, CT;
- UBND huyện Mỹ Hào;
- Lãnh đạo VP UBND tỉnh;
- UBND xã Hòa Phong;
- Cty Cổ phần môi trường Hòa Phong;
- Lưu: VT, TH^P

**TL. CHỦ TỊCH
GHÁNH VĂN PHÒNG**



Nguyễn Ngọc Thuyên

TỈNH ỦY HUNG YÊN

*

Số 1154 - TB/TU

ĐẢNG CỘNG SẢN VIỆT NAM

Hung Yên, ngày 23 tháng 5 năm 2018

THÔNG BÁO**Ý KIẾN CỦA BAN THƯỜNG VỤ TỈNH ỦY**

Về việc điều chỉnh mục tiêu dự án của Công ty Cổ phần môi trường Hòa Phong trên địa bàn huyện Mỹ Hào

Ngày 01/02/2018, sau khi nghe Ban cán sự đảng UBND tỉnh báo cáo (Báo cáo số 04-BC/BCSĐ ngày 22/01/2018) xin chủ trương tiếp nhận dự án Khu xử lý chất thải Hòa Phong, với mục tiêu: thu gom, vận chuyển và xử lý chất thải công nghiệp trên địa bàn tỉnh Hưng Yên (không tái chế nhựa, không xử lý rác thải sinh hoạt, không xử lý chất thải nhà nước cấm), do Công ty Cổ phần môi trường Hòa Phong (trụ sở tại thôn Hòa Đàm, xã Hòa Phong, huyện Mỹ Hào; Giấy chứng nhận đăng ký doanh nghiệp số 0901019077 do Sở Kế hoạch và Đầu tư tỉnh Hưng Yên cấp lần đầu ngày 14/9/2017) làm chủ đầu tư; tại khu đất có diện tích khoảng 45.000 m², thuộc địa bàn xã Hòa Phong, huyện Mỹ Hào; khu đất có vị trí: Phía Bắc và phía Nam giáp đường giao thông, phía Đông và phía Tây giáp đất canh tác; ý kiến tham gia của các đại biểu dự họp; Ban Thường vụ Tỉnh ủy đã ban hành Công văn số 1516-CV/TU ngày 05/02/2018 đồng ý về chủ trương tiếp nhận dự án, với mục tiêu dự án đăng ký và quy mô sử dụng đất như nêu tại Báo cáo số 04-BC/BCSĐ ngày 22/01/2018 của Ban cán sự đảng UBND tỉnh.

Ngày 21/5/2018, sau khi nghe Ban cán sự đảng UBND tỉnh báo cáo về việc điều chỉnh địa bàn hoạt động cho dự án của Công ty Cổ phần môi trường Hòa Phong (Báo cáo số 37-BC/BCSĐ ngày 07/5/2018), ý kiến tham gia của các đại biểu dự họp; Ban Thường vụ Tỉnh ủy có ý kiến như sau:

1- Đồng ý chủ trương điều chỉnh địa bàn hoạt động đối với dự án của Công ty Cổ phần môi trường Hòa Phong, từ mục tiêu: thu gom, vận chuyển và xử lý chất thải công nghiệp trên địa bàn tỉnh Hưng Yên (không tái chế nhựa, không xử lý rác thải sinh hoạt, không xử lý chất thải nhà nước cấm) thành mục tiêu: thu gom, vận chuyển và xử lý chất thải công nghiệp (không tái chế nhựa, không xử lý rác thải sinh hoạt, không xử lý chất thải nhà nước cấm). Quá trình triển khai thực hiện cần lưu ý:

- Dự án phải phù hợp với quy hoạch, kế hoạch sử dụng đất của huyện Mỹ Hào. Xác định rõ ranh giới vị trí khu đất của dự án bảo đảm không chồng lấn,

ảnh hưởng đến hạnh phúc công minh liên kết. Trách nhiệm quy định liên quan của pháp luật, nhất là quy định về đất đai, đầu tư kinh doanh, bảo vệ môi trường, bảo đảm quỹ đất làm hành lang an toàn giao thông khu vực dự án.


- Chủ đầu tư dự án phải hoàn thành các thủ tục pháp lý, thực hiện ký quỹ và nghĩa vụ tài chính theo quy định; thực hiện dự án đúng mục tiêu, quy mô và tiến độ đã đăng ký.

2- Ủy ban nhân dân tỉnh cụ thể hoá chỉ đạo thực hiện Thông báo này.

Nơi nhận:

- Thường trực HĐND, UBND tỉnh,
- Các đ/c Ủy viên BTV Tỉnh ủy,
- Các sở, ngành: KHĐT, TNMT, XD, TC, CT, GTVT; Cục thuế tỉnh,
- BTV HU, UBND huyện Mỹ Hòa,
- VP Tỉnh ủy, VP UBND tỉnh,
- Lưu VPTU; P.KT-XH^{Hách}.

**T/M BAN THƯỜNG VỤ
PHÓ BÍ THƯ THƯỜNG TRỰC**



Đỗ Xuân Tuyên

Số: 109/TTr-SXD

Hung Yên, ngày 17 tháng 7 năm 2018

TỜ TRÌNH

ỦY BAN NHÂN DÂN TỈNH HUNG YÊN	
Số: 8611	Về vị trí để đầu tư xây dựng cơ sở hạ tầng phường An Tảo, thành phố Hưng Yên
Ngày: 18/7/2018	
Chuyển: Đ.Đ. K. P. T. P.	
Lưu hồ sơ:	

Vị trí để đầu tư xây dựng cơ sở hạ tầng phường An Tảo, thành phố Hưng Yên

Kính gửi: UBND tỉnh Hưng Yên

điều lệ quy hoạch.

Thực hiện chức năng quản lý quy hoạch xây dựng trên địa bàn thành phố, các thị trấn huyện lỵ; Xét đề nghị của UBND thành phố Hưng Yên tại Tờ trình số 179/TTr-UBND ngày 06/7/2018 của UBND thành phố Hưng Yên, về việc xin chấp thuận đầu tư xây dựng đất cho nhân dân làm nhà ở trên địa bàn thành phố Hưng Yên.

Sở Xây dựng đã xem xét địa điểm đề nghị đầu tư xây dựng đất tạo vốn xây dựng cơ sở hạ tầng, tại phường An Tảo, thành phố Hưng Yên. Vị trí cụ thể như sau:

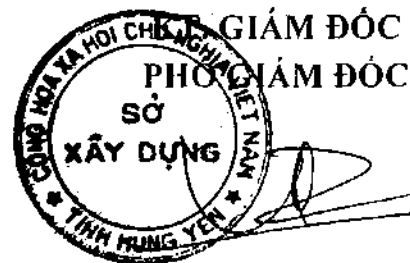
- Phía Bắc giáp: Khu dân cư hiện có.
- Phía Nam giáp: Khu dân cư hiện có.
- Phía Đông giáp: Khu dân cư hiện có.
- Phía Tây giáp: Đường Phạm Ngọc Thạch.

Khu đất nêu trên có diện tích khoảng 240,3m², hiện đang là đất chưa sử dụng do phường An Tảo quản lý, nằm xen kẹp giữa các khu dân cư hiện có. Sở Xây dựng xét thấy, đề nghị được đầu tư xây dựng đất, tạo vốn xây dựng cơ sở hạ tầng là phù hợp. Sau khi vị trí xây dựng được UBND tỉnh chấp thuận, Sở Xây dựng sẽ hướng dẫn chủ đầu tư triển khai thực hiện theo quy định hiện hành.

Sở Xây dựng trình UBND tỉnh xem xét, chấp thuận./.

Nơi nhận:

- Như kính gửi;
- Lãnh đạo Sở (để b/c);
- UBND thành phố Hưng Yên;
- Phòng QH-KT^D;
- Lưu VT.



Lưu Văn Dương



Số: 179 /TTr-UBND

TP. Hưng Yên, ngày 06 tháng 7 năm 2018

TỜ TRÌNH

SỞ XÂY DỰNG TỈNH HƯNG YÊN	
ĐẾN	Số:.....
	Ngày: 09/7
Chuyên.....	
Lưu hồ sơ số:.....	

Về việc xin chấp thuận đầu giá quyền sử dụng đất
tại phường An Tảo, thành phố Hưng Yên

Kính gửi:

- UBND tỉnh Hưng Yên;
- Sở Xây dựng tỉnh Hưng Yên.

Căn cứ Quyết định số 492/QĐ-UBND ngày 27/02/2010 của UBND tỉnh Hưng Yên về việc phê duyệt Dự án điều chỉnh quy hoạch chung xây dựng thành phố Hưng Yên và vùng phụ cận đến năm 2025;

Căn cứ đề nghị của UBND phường An Tảo tại Tờ trình số 381/TTr-UBND ngày 27/6/2018 của UBND phường An Tảo về việc cho phép đầu giá quyền sử dụng đất tại phường An Tảo, thành phố Hưng Yên. UBND thành phố đề nghị UBND tỉnh, Sở Xây dựng tỉnh xem xét chấp thuận đầu giá quyền sử dụng đất tạo vốn xây dựng cơ sở hạ tầng, tại khu đất có vị trí cụ thể như sau:

- Diện tích khoảng 240,3 m² tại thửa số 74, thuộc tờ bản đồ số 44, bản đồ địa chính phường An Tảo, là đất bằng chưa sử dụng (BCS) do UBND phường An Tảo quản lý.

- Phía Bắc giáp khu dân cư hiện có, phía Nam giáp khu dân cư hiện có, phía Đông giáp khu dân cư hiện có, phía Tây giáp đường Phạm Ngọc Thạch.

(có trích lục kèm theo)

Vậy, UBND thành phố trình UBND tỉnh, Sở Xây dựng tỉnh xem xét chấp thuận./.

Nơi nhận:

- Như trên;
- Chủ tịch, các PCT UBND TP;
- Phòng: TNMT, QLĐT, TCKH TP;
- UBND phường An Tảo;
- Lưu: VT, CVNC^{hiển}.

TM. ỦY BAN NHÂN DÂN
CHỦ TỊCH



Nguyễn Tuấn Cường



TRÍCH LỤC BẢN ĐỒ ĐỊA CHÍNH

1. Số thửa thửa đất: 74

Tờ bản đồ địa chính: 44

Xã/Phường/Thị trấn: An Lão, thành phố Hưng Yên, tỉnh Hưng Yên

2. Diện tích: 240,3 m²

Mục đích sử dụng đất: BCS

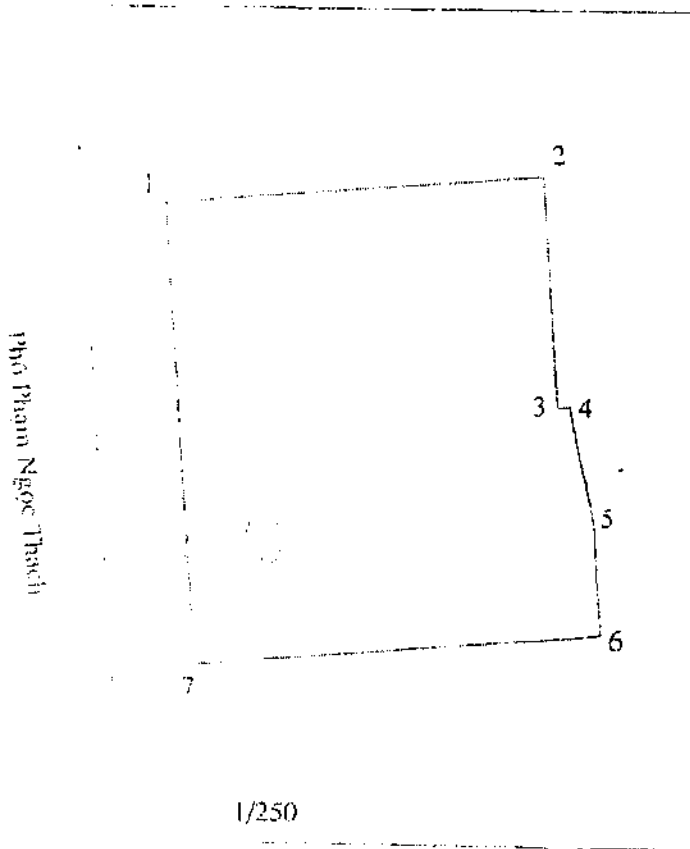
3. Tên người sử dụng đất: UBND phường An Lão

Địa chỉ thường trú:

4. Bản vẽ thửa đất:

5.1. Sơ đồ thửa đất.

5.2. Chiều dài cạnh thửa:



Cạnh	Chiều dài (m)
1-2	14.08
2-3	9.30
3-4	0.50
4-5	4.15
5-6	4.15
6-7	15.07
7-1	16.60

NGƯỜI TRÍCH LỤC

Ngày 28 tháng 6 năm 2018

(Signature)

Trần Văn Quán



(Signature)
Cấp Quang Tuyền

